

2014

Rapport d'activité

Vie de l'association

2014 fut une belle année : l'association a fêté ses 20 ans en organisant une journée au Swisstech Convention Center (suite p.2). Elle lançait les Rencontres qui connaissent un grand succès (suite p.5) et travaille sur son nouveau portail dont l'ouverture est prévue courant 2015.

Une dynamique positive

Avec 29 structures qui ont rejoint l'association en 2014 (liste p.2), l'association connaît une croissance de 10 % (sur le nombre d'adhérents).

Fin 2014, l'association regroupait 296 membres, dont 137 structures publiques (Etat de Vaud, communes, association de communes, écoles), 152 structures privées (sociétés, bureaux, gestionnaires de réseaux) et 7 membres individuels.

Nouvelle adresse : boulevard de Grancy

Les nouveaux bureaux sont adaptés à l'activité et aux projets de l'association. Ils permettent d'accueillir et d'organiser des séances de travail dans un cadre agréable et convivial à 5 minutes de la gare CFF.

«L'ASIT VD a marqué l'année 2014 par son dynamisme et sa capacité à rassembler TOUS les acteurs de la géoinformation vaudoise.

Merci à nos membres pour la confiance témoignée!»

Luis Teba
Président ASIT VD

296



membres

dont 29 nouveaux membres
publics et privés > p.2

410



géodonnées

diffusées par 34 structures
sur asitvd.ch > p.3

4



événements

AG, journée des 20 ans > p.2
Rencontres ASIT VD > p.5



Journée des 20 ans / 28 octobre 2014 - Lausanne

Bienvenue aux nouveaux membres

Allnav ag
 Bureau Miaz et Weisser SA
 Bureau Technique Tscherrig
 CF-geo
 Commune Bourg-en-Lavaux
 Commune de Corbeyrier
 Commune d'Etoy
 Commune d'Orbe
 Commune Gilly
 Commune La Rippe
 Commune L'Abergement
 Commune Le-Mont-sur-Lausanne
 3DPrint SA
 DENOGENT SA
 DEPTH SA
 Easy2map SA
 EDY TOSCANA SA
 Etienne Rouge Terrassement sàrl
 Genève Aéroport
 Geosud SA
 Hirsiger & Pédard
 Implenia SA
 LMT SA
 Mensch und Maschine Suisse
 Perrin Frères
 Schéma Directeur du Nord Lausannois
 Transports publics région lausannoise
 Fumeaux & Poncety architectes / xy-ar.ch
 YKo Architecture

Les 20 ans de l'association

2014 fut une année festive! L'association a fêté ses 20 ans, avec ses membres, lors de l'Assemblée générale organisée le 1er avril au Musée Olympique à Lausanne. La journée du 28 octobre, ouverte à tous, a quant à elle rassemblé plus de **320 personnes**, dont de nombreux élus et notamment Madame la Conseillère d'État Nuria Gorrite.

Sous l'intitulé «La géoinformation pour tous, une journée pour découvrir et échanger», l'association a donné la parole à **une vingtaine d'intervenants** sur des thèmes aussi divers que les SIT communaux, la gestion territoriale, ou l'usage des géodonnées. En parallèle, près de **30 stands**, tenus par des membres de l'association présentaient leurs produits, activités et nouveautés.

Avec cette journée, l'association a créé un événement à part entière.

Elle favorise l'échange de connaissances et le réseautage tout en montrant la diversité des projets qu'elle mène. Cette journée est une très grande réussite et sera certainement reconduite tous les deux ans.

Fonctionnement

L'équipe est stable avec 3 salariés, représentant 2,2 ETP :

- Annabelle Mas (communication 50 %)
- Yves Blatti (technique 80 %)
- Xavier Mérour (coordinateur 90 %)

Le bureau se réunit régulièrement pour suivre le fonctionnement courant de l'association et contrôler les activités de l'équipe.

Le Comité (14 représentants) se rassemble 2 à 3 fois par an pour valider les propositions du bureau.

Composition du bureau

- **L. Teba**, *Président*
Ville de Pully
- **G-A. Kohler**, *Vice-président*
IGSO
- **O. Travaglini**, *Trésorier*
Etat de Vaud DIRH / SG / OIT
- **D. Savary**
Ville de Lausanne
- **G. Deluche**
Etat de Vaud DIRH / DSI

Un support actif et apprécié

L'équipe a traité plus de 1500 appels & courriels de support en 2014.

Il s'agit dans 92 % des cas d'utilisateurs du portail que nous accompagnons dans la recherche de géodonnées ou dans le processus de commande.


8 % des appels & courriels concernent l'accompagnement des gestionnaires pour diffuser leurs géodonnées sur asitvd.ch

Deux ateliers de formation dédiés aux gestionnaires ont d'ailleurs été organisés en février et avril 2014.

Le **+** : Le support permet de mieux comprendre vos besoins et de faire évoluer le portail.

Le portail asitvd.ch

Vitrine de l'association, le portail est devenu "la" référence pour l'échange de géodonnées sur le territoire vaudois.

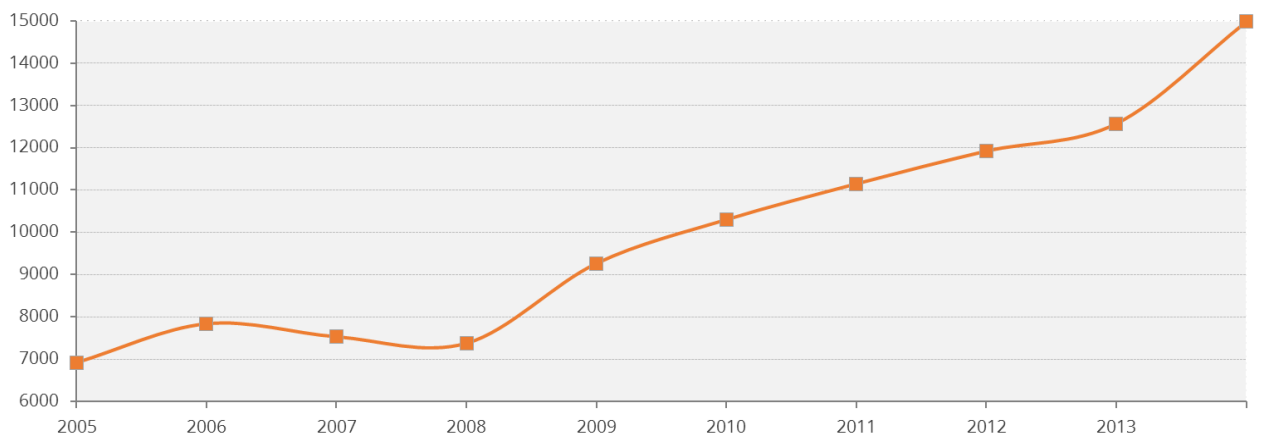


Avec une augmentation de 16 % en 2014, le portail a enregistré plus de 15000 demandes qui concernent souvent plusieurs géodonnées.

Le catalogue de l'ASIT VD comptabilise 410 géodonnées, décrites, gérées et stockées par les gestionnaires.

34 gestionnaires nous font confiance et diffusent leurs géodonnées sur astvd.ch, dont 8 nouveaux : les Forces Motrices de l'Avançon, VO Energies, les communes d'Aigle, Cossonnay, Lutry, Nyon, Pully et Saint-Prex.

Nombre de demandes/an





Développement sur EasySDI

EasySDI est le nom de la communauté et de la solution web open source pour déployer et administrer une infrastructure de données géographiques.

Elle est utilisée en Europe et en Suisse, notamment par le canton de Berne et Genève Aéroport. L'ASIT VD l'utilise depuis 7 ans.

Le nouveau portail s'appuiera sur la prochaine version d'easySDI (V4). L'équipe contribue activement et régulièrement à son développement :

Yves Blatti, membre du Comité technique.

Xavier Mérour, membre du Comité de pilotage.



Évolution de la plateforme asitvd.ch

Depuis plus d'un an, nous travaillons sur une nouvelle plateforme : **le portail de l'association a déjà 6 ans**, et depuis, le nombre d'utilisateurs a été multiplié par 5 et les géodonnées disponibles par 2.

Refonte du graphisme


Une revue complète du « look & feel » de l'interface a été conduite pour l'adapter aux **nouveaux standards du web** et proposer des écrans épurés.

Un travail de fond a été entrepris en se focalisant sur les besoins et les comportements des utilisateurs et fournisseurs de géodonnées afin de leur proposer une expérience en ligne agréable et adaptée : pour trouver et partager facilement des géodonnées sur le territoire vaudois.

Un portail simple et performant

Dans un second temps, la refonte technique de la plateforme a été conduite afin de garantir un **portail techniquement à jour, sécurisé et performant**. Cette refonte anticipe également les évolutions techniques de certains membres fournisseurs, comme l'État de Vaud, afin de garantir dans le temps une continuité de service avec leurs outils d'extraction de données.

Le nouveau portail sera **finalisé et disponible courant 2015**.



Succès du fond de plan ASIT VD

Utilisé dans plus de **40 guichets** cartographiques, ce fond de plan est disponible gratuitement pour tous les membres de l'association.

D'un rendu sobre et homogène sur l'entier du canton, il est construit à partir de deux sources de données complémentaires :

- OpenStreetMap (données ouvertes)

- La Mensuration Officielle (mise à disposition par l'État de Vaud).

Avec une **mise à jour mensuelle**, toutes les modifications des données sources sont ainsi disponibles dès le mois suivant .

Les Rencontres ASIT VD

Nouveauté 2014, les Rencontres sont organisées trois fois par an par l'association pour faire le point sur une technologie, une problématique ou un retour d'expérience dans le domaine de la géoinformation.

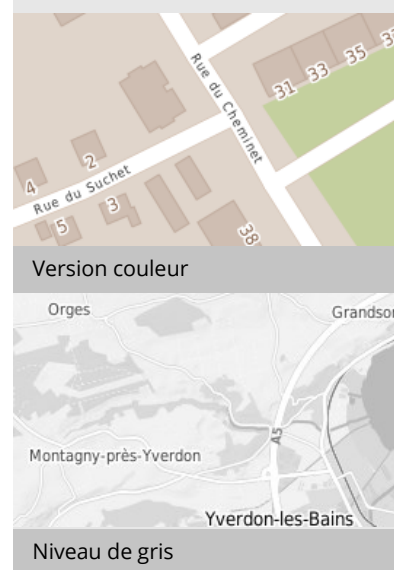
Le réseautage et le partage de connaissance sont au cœur de ce **RDV** pour tous les professionnels du territoire. L'association entend ainsi jouer son rôle de mise en relation à travers un format concis et convivial ouvert à tous et gratuit pour les membres.

Véritable succès, les deux premières éditions ont affiché complet avec 50 participants. Pour les éditions futures, 90 à 100 personnes sont prévues. Le format (10 h-12 h au centre de Lausanne) et la qualité des intervenants y sont pour beaucoup.

20 février 2014 : «Tout sur le **LIDAR** : de la technologie aux applications» avec Helimap System SA et les communes de Vevey et Lausanne

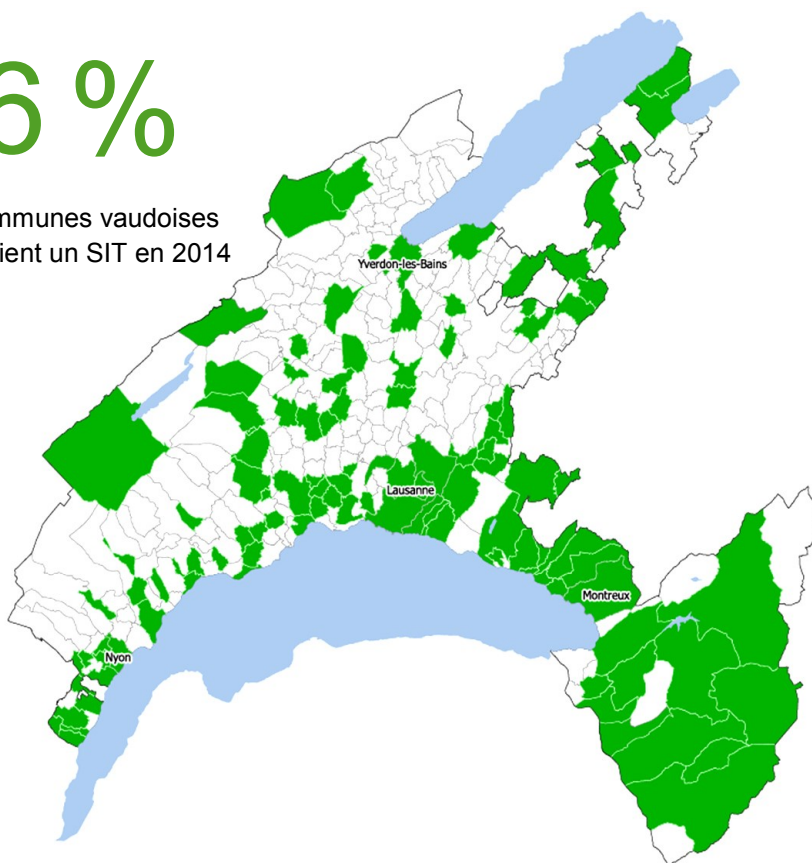
12 juin 2014 : «Mes applications métier sur **QGIS**» avec Camptocamp SA, BBHN SA, SIGE et la commune de Morges

En savoir **+** : <http://www.asitvd.ch/rencontres>



36 %

des communes vaudoises
déclaraient un SIT en 2014



Extrait de l'enquête menée par l'ASIT VD

Enquête sur les SIT communaux

Début 2014, l'association lançait une enquête auprès de toutes les communes vaudoises pour faire un état des lieux de l'utilisation des SIT (Système d'Information du Territoire).

Cette enquête ainsi que les précédentes, effectuées en 2002 et 2005, permettent de mieux comprendre comment nos communes gèrent au quotidien leurs géodonnées, c'est-à-dire l'information qui décrit leur territoire.

Les résultats chiffrés de cette étude ont été présentés lors de la journée des 20 ans, le 28 octobre 2014, **et complétés par le témoignage** de huit communes. L'objectif étant de rendre compte des contextes et des stratégies adoptées par chacune.

Avec ces enquêtes, **l'association joue le rôle d'observatoire**. Elle porte un regard objectif et neutre sur les tendances actuelles et dresse un panorama de l'activité.

Brochure sur les SIT communaux

Avec cette nouvelle brochure, envoyée à toutes les communes, début 2014, l'ASIT VD réédite les brochures publiées en 2000.

Elle propose un éclairage sur les Systèmes d'Information du Territoire (SIT) dans le cadre de la gestion communale et de l'application de la LGéo.

Elle a reçu le soutien de l'UCV et de l'AdCV.



L'association édite régulièrement des brochures en lien avec l'actualité.

+ d'info, 11 brochures :
<http://www.asitvd.ch/brochures>

La géoinformation à la portée de tous

En toute confiance depuis 1994



Nouvelle identité visuelle

Depuis 2 ans, l'association a entamé une **refonte de son identité visuelle** conformément au document «Stratégie 2012-2017» de l'ASIT VD.

La simplification et l'identification sont mises à l'honneur. **Des personnages**, créés par Romain Mange (lors de la conception de la brochure sur la LgéO de 2013), sont au cœur des messages de l'ASIT VD. Nous les retrouvons sur tous les supports de communication : roll-up, stand, et bientôt sur la future plaquette et le nouveau portail.

Le **+** : la mise en situation de nos personnages colorés permet d'expliquer et d'informer de manière simple et efficace.

Communication externe

L'ASIT VD a présenté ses activités lors des événements 2014 suivants :

24 janvier : **GUSIT**

Groupe utilisateur du SIT de la commune de Lausanne

20 mars : **GeoBeer**

Meeting informel autour de la géoinformation / Lausanne

28 novembre : **E-Gov Innovation Day**

Journée de l'innovation dans le secteur public / Fribourg

Compte de résultat 2014

	Comptes 2014	<i>Budget 2014</i>
CHARGES	497'771	503'500
Frais généraux (charges salariales, d'exploitation et loyer)	319'405	315'000
Frais informatiques (hébergement, logiciels & développement)	95'413	105'500
Communication et projets (dont Journée des 20 ans)	82'952	83'000
PRODUITS	438'095	431'000
Cotisations des membres	386'265	382'000
Emoluments sur les services	47'405	47'000
Produits divers	4'425	2'000
RESULTAT	- 59'676	- 72'500

Un budget maîtrisé

L'exercice comptable 2014 se solde par un déficit de Frs. 59'676.-, qui reste inférieur au déficit prévu.

L'année 2014 a été marquée par une dépense exceptionnelle liée à l'organisation des 20 ans de l'association. Le budget dédié aux 20 ans a été couvert par les fonds propres et complété par un soutien logistique et financier de membres.

Les fonds propres de Frs. 326'122.-, sont en diminution depuis 3 ans conformément aux souhaits des membres. Ils continuent de soutenir la capacité d'investissement de l'association dans son portail asitvd.ch ou dans de nouveaux projets tels que ceux présentés ci-contre (objectifs 2015).

Bilan au 31 décembre 2014

ACTIF		PASSIF	
Liquidités	358'644	Capital social	178'850
Actifs transitoires	4'279	Bénéfice reporté	147'722
TOTAL ACTIFS CIRCULANTS	362'923	TOTAL FONDS PROPRES	326'122
Matériel (informatique, mobilier)	12'562	Créanciers	64'544
Garantie de loyer	15'181		
TOTAL ACTIFS IMMOBILISES	27'743	TOTAL FONDS ETRANGERS	64'544
TOTAL ACTIF	390'666	TOTAL PASSIF	390'666

2015

PROJETS ET RENDEZ-VOUS

... et aussi :

Assistance sur le portail asitvd.ch pour chercher et commander des géodonnées.

Accompagnement des gestionnaires pour référencer et mettre en diffusion leurs géodonnées.

10 Mars

Rencontres «Cartographie et services d'intervention »

Réflexion organisationnelle

Renouvellement des statuts et format de l'AG

28 Avril

Assemblée Générale

Identité visuelle

Suite de la refonte avec la réalisation d'une nouvelle plaquette

Juin

Rencontres « Les drones »

Finalisation du nouveau portail

Développement, migration et tests utilisateurs

Septembre

Ouverture du nouveau portail

Projet d'extraction automatique de données

Spécifications avec les fournisseurs intéressés

L'ASIT VD

FIGURE PARMIS LES PRINCIPALES ASSOCIATIONS DU SECTEUR DE LA GÉOINFORMATION EN SUISSE ROMANDE

Créée, il a 20 ans, par les principaux acteurs de la géoinformation du canton de Vaud, l'ASIT VD rassemble aujourd'hui ses membres publics et privés autour de deux objectifs :

Faciliter l'accès aux géodonnées vaudoises

L'association propose un accès simple aux géodonnées du territoire vaudois : grâce au catalogue asitvd.ch alimenté par les principaux gestionnaires de géodonnées, chacun peut trouver les géodonnées disponibles et les commander.

Favoriser l'échange de connaissances

L'association organise régulièrement des événements pour rassembler les acteurs du domaine sur des sujets d'actualité. Les publications éditées par l'association viennent compléter cette démarche de communication.

