

# RAPPORT D'ACTIVITÉ 2022

Association pour le système  
d'information du territoire





L'objectif d'extension de l'association à la Suisse romande s'est concrétisé en 2022 de différentes manières fort positives : intégration d'une nouvelle membre au comité représentant un bureau neuchâtois, extension des fonds de plan sur le canton de Fribourg et arrivée de nouveaux membres fournisseurs de divers cantons.

Au niveau technique, nous pouvons relever qu'un important audit de sécurité a été réalisé avec des résultats rassurants, démontrant une infrastructure solide et bien gérée.

Avec une équipe compétente et des finances saines, les perspectives sont réjouissantes pour l'ASIT !

**Daniel Gnerre,**  
Président de l'ASIT

## Bienvenue aux :

### 3 membres UTILISATEURS

Bureau d'archi. Pierre Steiner SA  
ECCUS SA  
Grüninger Energies

### 13 membres FOURNISSEURS

Aubonne  
Blonay - Saint-Légier  
Chavornay  
Echandens  
L'Abbaye  
Le Lieu  
Molondin  
Monthey  
Noville  
Police du Chablais vaudois  
Prangins  
Romanel-sur-Lausanne  
ValRégIEaux

Bienvenue à Valentine Arrieta  
au sein du Comité directeur.



Valentine Arrieta  
Géoconseils SA

## Adhésions

Fin 2022, l'association comptabilise **408 membres**, dont 215 administrations, 128 bureaux, 43 gestionnaires de réseaux et 5 écoles.

L'association continue de connaître une augmentation du nombre de ses membres avec 16 nouvelles adhésions et 8 démissions.

## Comité directeur

Huit membres du comité ont renouvelé leur mandat lors de l'AG 2022:

Daniel Gnerre (commune de Vevey) - Président,  
Yvan Weber (Holdigaz Prestations SA) - Vice-président,  
Youssef Samlali (urbaplan SA) - Trésorier,  
Sindo Alonso (GÉO SOLUTIONS ingénieurs SA),  
Claudio Carneiro (Etat de Vaud),  
Cyril Favre (Etat de Vaud),  
Jean-François Henzelin (Groupe E SA),  
Arnaud Poncet-Montanges (commune de Pully).

Valentine Arrieta (Géoconseils SA) a par ailleurs été élue lors de cette même AG en tant que 9<sup>ème</sup> représentante au sein du comité directeur.

Ce comité s'est réuni à 6 reprises durant l'année pour le bon fonctionnement de l'association.

## Équipe salariée

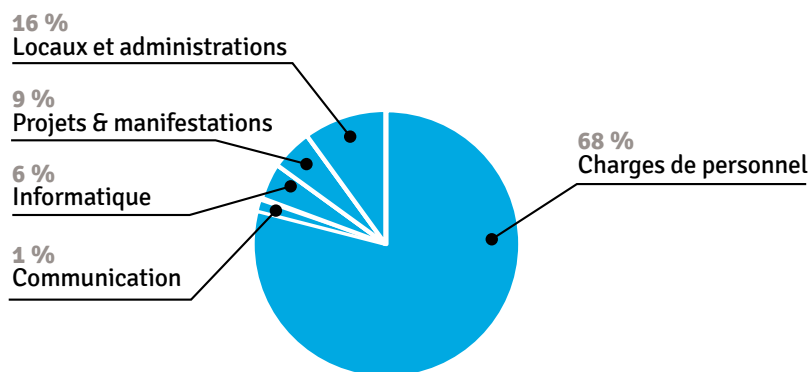
Fin 2022, Annabelle Mas a quitté l'équipe salariée de 3 personnes, après 11 années d'une fructueuse collaboration. Un processus de recrutement a été mené durant l'automne. Dès mars 2023, l'association accueillera un nouveau collaborateur, portant l'équipe à **2,3 ETP** avec :

Xavier Mérour, Coordinateur (90%),  
Yves Blatti, Responsable technique (80%),  
Guillaume Stark, Chef de projets (60%).

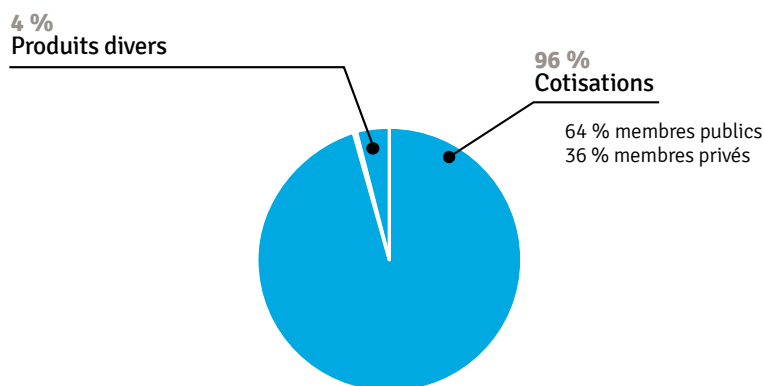
## Comptes annuels

L'exercice comptable 2022 présente un bénéfice d'environ CHF 8'300.- et se répartit de la manière suivante :

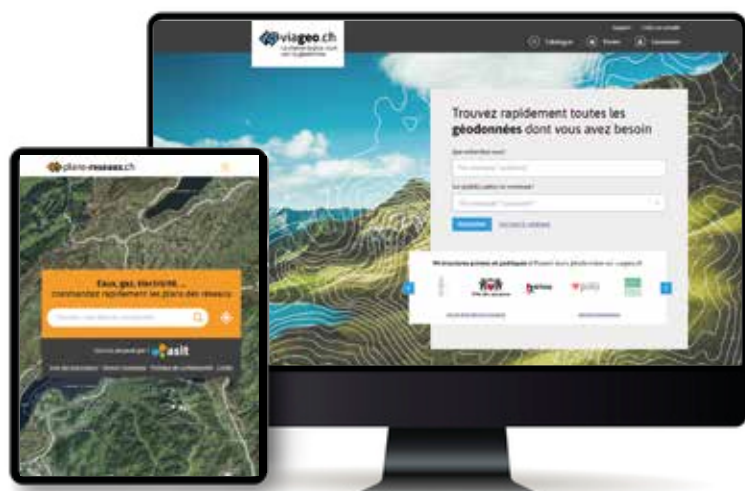
**CHF 473'100.- de dépenses :** comme chaque année, les charges de personnel (équipe salariée) représentent la majeure partie des coûts. Le reste se partage entre les charges directes d'exploitation (communication, projets, informatique) et les charges de fonctionnement (locaux et administration).



**CHF 481'400.- de produits :** le financement de l'association repose très largement sur les cotisations des membres (96%), complété par les revenus de la sous-location d'une partie des locaux et par les entrées aux Rencontres facturées aux non-membres.



# LES PORTAILS



## Une première année réussie !

Le catalogue viageo.ch et l'application plans-reseaux.ch sont en ligne depuis juin 2021.

La première année de fonctionnement est positive à bien des égards, avec :

- une hausse du nombre de données référencées (+8%).
- une baisse notable des demandes de supports, validant le travail de simplification des interfaces mené lors de la conception.
- l'arrivée de 8 nouveaux fournisseurs :



Noville



Romanel-sur-Lausanne



L'Abbaye



Le Lieu

## Statistiques 2022

### Maîtrise interne

La gestion technique des portails est assurée par l'équipe salariée, ce qui favorise une grande réactivité dans la maintenance et les évolutions.

En 2022, 53 versions ont été déployées avec :

- 13 nouvelles fonctionnalités ;
- 33 améliorations ;
- 52 correctifs.

4'730 utilisateurs se sont connectés au moins une fois sur les portails en 2022, sur un total de 14'225 comptes ASIT. Pour rappel, le compte est utilisable tant sur viageo.ch que sur plans-reseaux.ch.

Le catalogue recense 696 géodonnées dont 87 % sont visibles par tous (sans restrictions), 62 % sont accessibles à la commande et 9 % en téléchargement direct.

Tous portails confondus, nous avons enregistré 26'366 commandes, ce qui correspond à 65'069 données transmises par 92 fournisseurs privés et publics. 86 % sont transmises gratuitement. 55% des produits livrés sont extraits de manière automatique.

## Rediffusion de données swisstopo

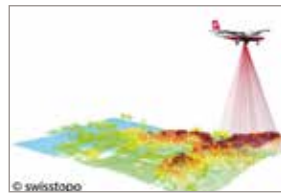
L'ASIT rend désormais accessible en téléchargement direct plusieurs géodonnées de l'Office fédéral de topographie depuis le catalogue viageo.ch :



SWISSIMAGE 10 cm  
Orthophotos



swissTLM3D  
Modèle topographique du paysage



swissSURFACE3D  
Nuage de points LiDAR



swissBOUNDARIES3D  
Limites administratives

**Avantages membres** : vous pouvez obtenir gratuitement les données via une extraction à façon sur le périmètre exact de votre projet. Sur plans-reseaux.ch, il est possible de commander l'orthophoto à 10 cm en complément des plans des réseaux.

L'intégration de ces données de référence vise à compléter l'offre de géodonnées disponible sur nos portails et ainsi faciliter leur disponibilité pour nos utilisateurs.

## Audit de sécurité informatique

L'association a confié à la société SecureMind la conduite d'un audit portant sur son IT (serveurs, bureautique, firewall) et sur le code de viageo.ch et plans-reseaux.ch.

« Des portails programmés avec soin, activement maintenus »

Les résultats ont démontré que l'informatique de l'association est **fiable et robuste**. Les quelques vulnérabilités identifiées ont été rapidement corrigées. Les bonnes pratiques existantes ont été renforcées. Enfin, dans un souci de pérenniser la démarche, des outils d'auto-analyse sont désormais en place.

Avec cette démarche, l'ASIT démontre sa volonté de maintenir un haut niveau de service en travaillant à l'intégrité de ses systèmes informatiques et des données que ses membres lui confient.





## Version 2.0 disponible

Couplé au portail viageo.ch, l'outil Extract est utilisé par **35 membres fournisseurs** pour automatiser le processus de diffusion de leurs géodonnées. En 2022, le financement des évolutions a été couvert par 11 partenaires (5 communes, 4 sociétés, 1 canton et l'ASIT).

L'association assure la coordination du groupe d'utilisateurs qui discute des évolutions fonctionnelles et de leur priorisation.

+ d'infos sur [asit-asso.ch/extract](http://asit-asso.ch/extract).



## Extension à la Suisse romande

Les travaux d'extension de la couverture géographique des fonds de plan ASIT ont démarré fin 2022. Dès début 2023, **l'intégralité du canton de Fribourg** est disponible. D'autres cantons romands seront progressivement ajoutés en fonction de la disponibilité des données.



## « Cartographie & logistique »

Une Rencontre a été organisée en 2022. Elle a réuni près de **90 personnes**.

Les sociétés INSER, Logifleet, Camandona, Topomat et Genève Aéroport ont partagé leurs méthodologies et solutions techniques pour répondre à divers défis logistiques (distribution, gestion de flotte, flux de personnes).







**ASIT - Association pour le système d'information du territoire**

Boulevard de Grancy 56 - 1006 Lausanne • 021 566 73 90 • [asit-asso.ch](http://asit-asso.ch)