

# RAPPORT D'ACTIVITÉ 2023

Association pour le système  
d'information du territoire



En 2023, la 3e édition de la Journée romande la géoinformation a rencontré un franc succès, tout comme les éditions précédentes. L'ASIT a de nouveau joué un rôle majeur dans l'organisation de cet événement, démontrant ainsi son engagement et son professionnalisme.

Une avancée significative peut également être mentionnée avec la mise à disposition du portail [plans-reseaux.ch](https://plans-reseaux.ch) en allemand, qui permet de répondre aux besoins des cantons bilingues. Cette évolution contribue à la mise en œuvre de la stratégie d'ouverture de l'association à la Suisse romande.

Grâce au dynamisme de ses membres et à l'engagement de son équipe salariée, l'association rayonne toujours plus loin, ce qui promet de belles perspectives.

## Bienvenue aux :

### 8 membres UTILISATEURS

Débouchetuyaux SA  
GeoDataSolutions IT IS GIS SA  
Geoplan Team AG  
GRB SA  
Gruner SA  
JMJ ingénieurs conseils Sàrl  
Montagny-près-Yverdon  
Villars-le-Terroir

### 10 membres FOURNISSEURS

Champvent  
Chauffage à distance Begnins  
Denges  
Lully  
Moiry  
Mont-la-Ville  
Rennaz  
RWB Valais SA  
SATOM SA  
Thermoréseau Burtigny SA

## Adhésions

Année après année, l'association connaît une augmentation continue de ses membres. En 2023, on dénombre 18 nouvelles adhésions et 7 démissions.

Au 31 décembre, l'association fédère ainsi **416 membres**, dont 219 administrations, 130 bureaux, 44 gestionnaires de réseaux et 5 écoles.

## Comité directeur

Lors de l'assemblée générale, les neuf membres siégeant au comité 2022-2023 ont été élus pour une année supplémentaire. Il s'agit de :

- Daniel Gnerre (Commune de Vevey) **Président**
- Sindo Alonso (GÉO SOLUTIONS ingénieurs SA) **Vice-président**
- Youssef Samlali (urbaplan SA) **Trésorier**
- Valentine Arrieta (Géoconseils SA)
- Claudio Carneiro (Etat de Vaud)
- Cyril Favre (Etat de Vaud)
- Jean-François Henzelin (Groupe E SA)
- Arnaud Poncet-Montanges (Commune de Pully)
- Yvan Weber (Holdigaz Prestations SA)

Le comité s'est réuni à 5 reprises durant l'année pour le bon fonctionnement de l'association.

## Équipe salariée

En mars 2023, l'association a accueilli un nouveau collaborateur au poste de chef de projets, portant l'équipe à **2,3 ETP**, avec :

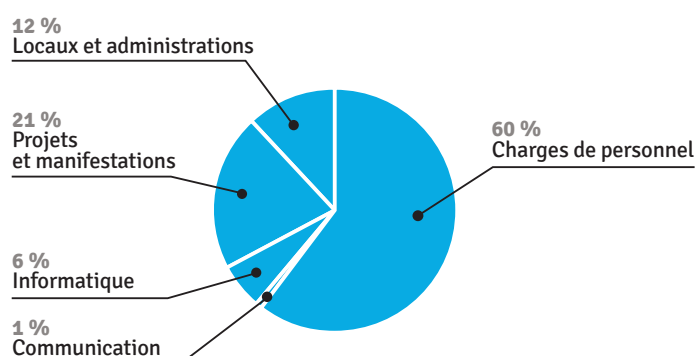
- Xavier Mérour **Coordinateur (90%)**,
- Yves Blatti **Responsable technique (80%)**,
- Guillaume Stark **Chef de projets (60%)**.

M. Stark a quitté l'ASIT au 31 octobre. Un processus de recrutement est en cours pour reconstituer l'équipe au complet à l'échéance du printemps 2024.

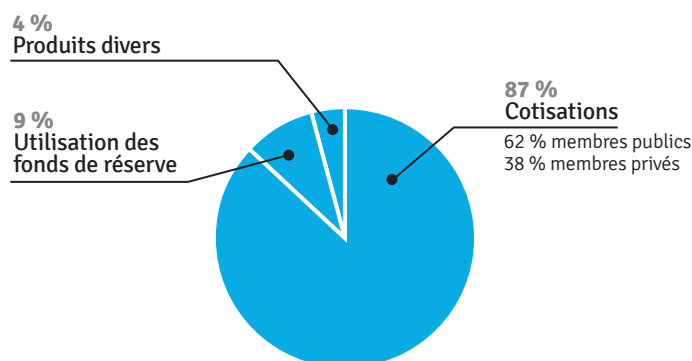
## Comptes annuels

L'exercice comptable 2023 présente un bénéfice d'environ CHF 27'900.- et se répartit de la manière suivante :

**CHF 515'000.- de dépenses :** comme chaque année, les charges de personnel (équipe salariée) représentent la majeure partie des coûts. Le reste se partage entre les charges directes d'exploitation (communication, projets, informatique) et les charges de fonctionnement (locaux et administration).



**CHF 542'900.- de produits :** le financement de l'association repose très largement sur les cotisations des membres, auxquelles s'ajoutent les revenus générés par la sous-location d'une partie des locaux et par les entrées aux Rencontres facturées aux non-membres. Cette année, un prélèvement dans les fonds de réserve s'ajoute aux sources de revenus.



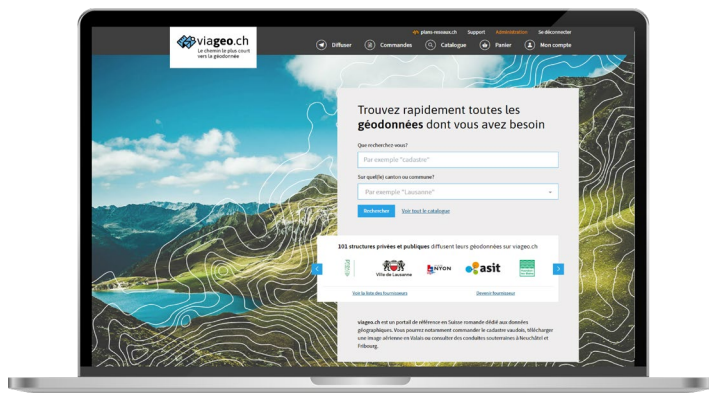
### La saviez-vous ?

Les portails viageo.ch et plans-reseaux.ch sont basés sur des technologies open source.

C'est pourquoi, depuis 2023, l'ASIT consacre un montant annuel de 5'000 CHF au financement d'une dizaine de projets open source afin de contribuer à leur pérennité.



# LES PORTAILS



## Une offre toujours plus large sur viageo.ch

Le cap symbolique des **100 fournisseurs** de géodonnées présents sur le portail a été franchi au cours de l'année.

C'est une belle reconnaissance pour viageo.ch qui répond à une demande croissante d'accès aux données du territoire de la part de nombreux professionnels et particuliers.

Les 10 nouveaux fournisseurs sur nos portails sont :



Chauffage à distance  
Begnins SA

Thermoreseau  
Burtigny SA



Cuarnens



Echandens



Moiry



Mont-la-Ville



Rennaz

## Plans-reseaux.ch « wird auf Deutsch »

L'application de commande des plans des conduites souterraines est désormais disponible en allemand. Cette amélioration répond au besoin des membres fournisseurs actifs sur des **cantons bilingues** :

- les gestionnaires peuvent déclarer leurs réseaux en allemand, en sus du français ;
- leurs clients germanophones disposent d'une interface de navigation dans leur langue.

L'application est conçue pour offrir un processus de commande simple et rapide au format PDF ou DXF. En 2023, plus de **53'000 demandes** de plans ont été traitées par 89 fournisseurs privés et publics.



## Statistiques 2023

101 fournisseurs	+ 10 %
770 données référencées	+ 10 %
5'600 utilisateurs actifs	+ 18 %
74'120 extractions à façon	+ 10 %
36'020 téléchargements	+ 120 %

(% comparés aux chiffres 2022)

## Journée romande de la géoinformation

La troisième édition de l'évènement phare de Suisse romande dédié à l'utilisation des géodonnées et des outils géomatiques s'est tenue le 14 novembre dernier au SwissTech Convention Center, sur le campus de l'EPFL.



Photos et vidéos consultables sur [georomandie.com](https://www.georomandie.com)

Placée sous le thème «Au cœur de la transition», la manifestation a réuni **660 participants**, **30 conférenciers** et **42 exposants**. Au côté de la Confédération, des cantons romands et du SITG, l'association a pris une part active dans l'organisation de la journée :

- les collaborateurs ASIT ont assumé la coordination générale ;
- notre président a siégé au comité d'organisation ;
- plusieurs membres ont apporté leur expertise au Comité de programme.

Forte de son succès, une quatrième édition est prévue le 13 novembre 2025.



## « Numérique responsable »

C'est l'intitulé de la nouvelle brochure éditée par l'ASIT. Elle traite des impacts environnementaux du numérique dans le secteur de la géoinformation et propose **14 bonnes pratiques** pour réduire son empreinte écologique.

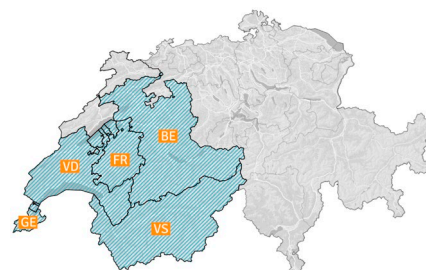
Distribuée à nos membres et sur notre stand lors de la Journée romande de la géoinformation, la publication a reçu des échos très positifs. Elle est disponible en téléchargement sur [asit-asso.ch](https://www.asit-asso.ch)

## Extension à la Suisse romande

En 2023, l'association a poursuivi ses efforts pour étendre la couverture géographique de ses fonds cartographiques.

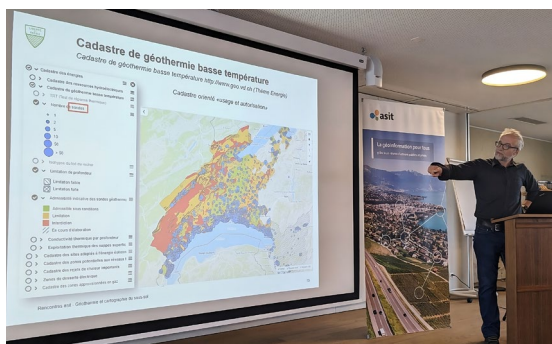
Les cartes sont désormais disponibles sur **l'intégralité de 5 cantons romands** sous forme de géoservices standardisés WMS et WMTS.

Leur utilisation est réservée aux membres ASIT.



## Réseautage et partage d'expériences

Deux séminaires ont été organisés durant l'année, réunissant respectivement 90 et 70 participants.



Les sujets abordés étaient :

- **Géomonitoring d'infrastructures** (février)
- **Géothermie et cartographie du sous-sol** (juin)

Les sociétés 3sigmas, Groupement Géoservice Léman, IGemetris Technologies, GEOTEST SA, Geo2X SA et l'Etat de Vaud ont partagé leurs avancées et méthodologies sur ces sujets à travers des exemples de projets en cours ou finalisés.

## Groupe de travail « open data »

Un groupe de 12 membres s'est réuni à trois reprises afin d'identifier les besoins d'accompagnement sur la thématique des données ouvertes. Le livrable de ces travaux est un plan d'action en **3 axes** pour l'année 2024 :

- 1 - publication d'une brochure ;
- 2 - évolutions fonctionnelles de viageo.ch ;
- 3 - organisation d'une Rencontre dédiée à la thématique.





**ASIT - Association pour le système d'information du territoire**

Boulevard de Grancy 56 - 1006 Lausanne • 021 566 73 90 • [asit-asso.ch](http://asit-asso.ch)